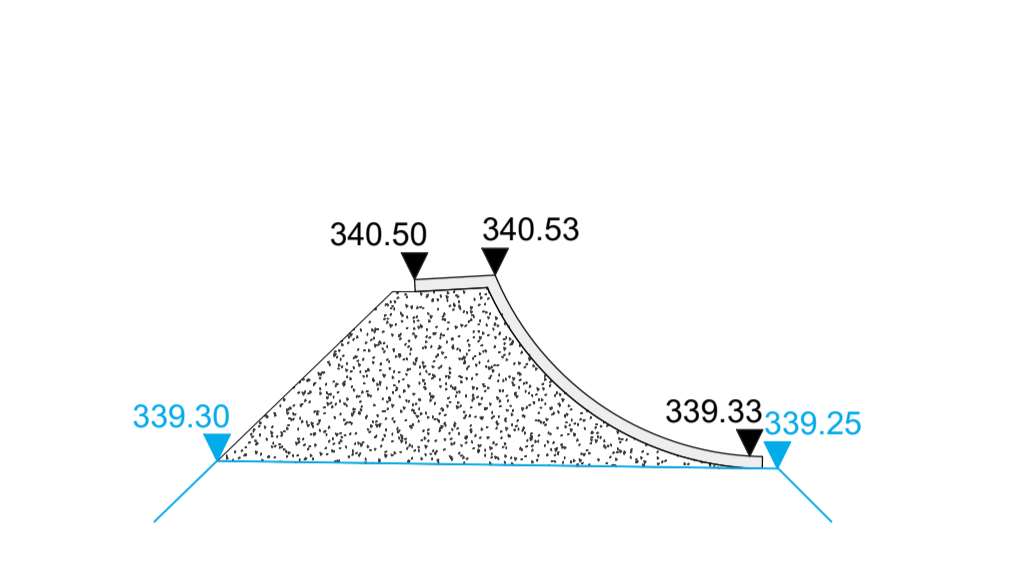
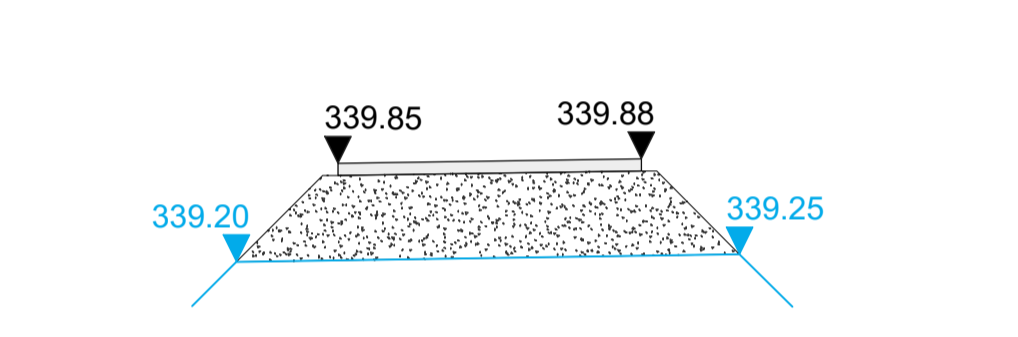


Systemschnitt Schotterplanung, Maßstab 1:50

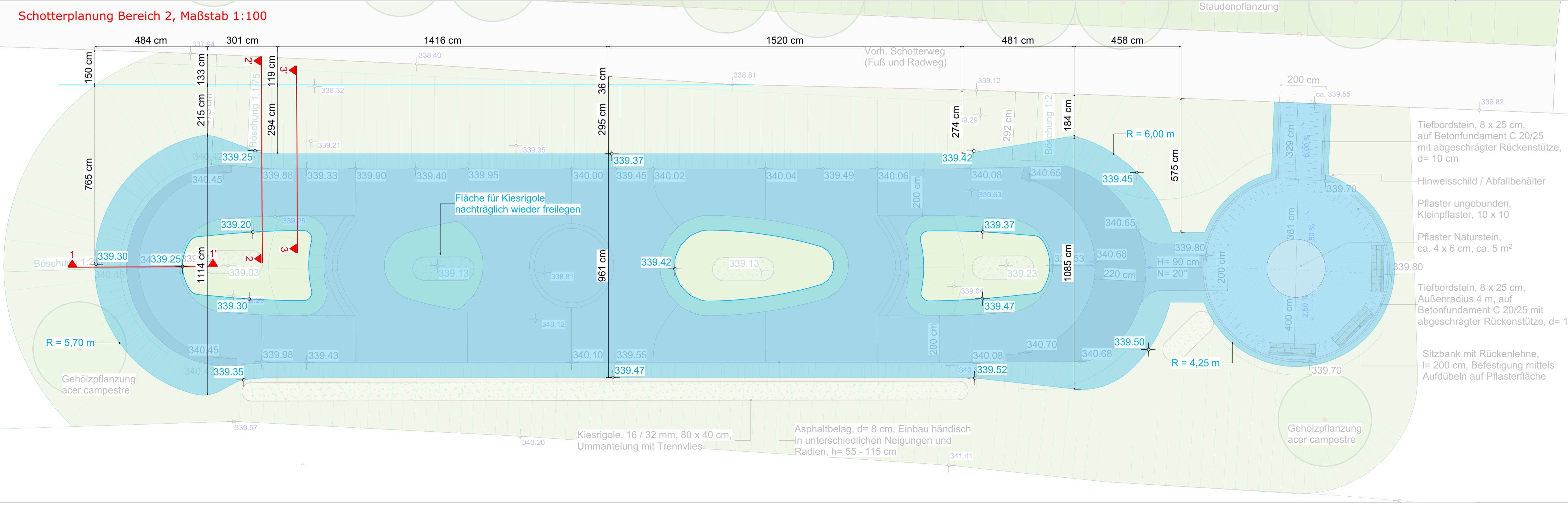
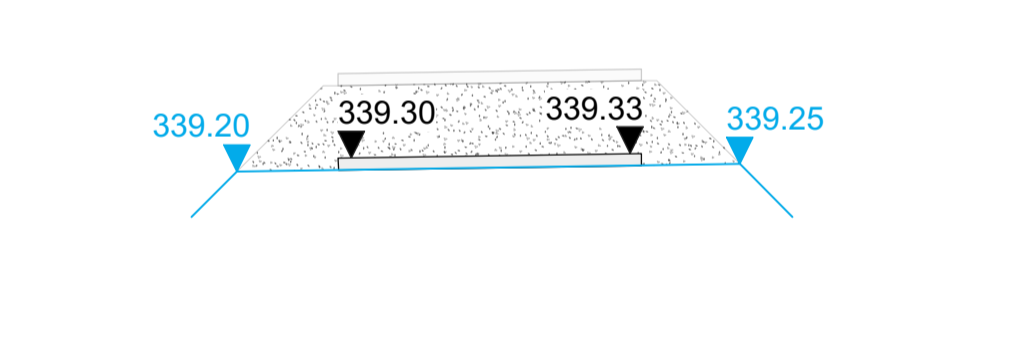
Schnitt 1-1'



Schnitt 2-2'



Schnitt 3-3'



LEGENDE

- 348.16 Bestandshöhe
- 348.16 OK Schotterplanung
- 348.16 Planhöhe befestigte Fläche
- 348.16 Planhöhe Grünfläche

Planverfasser: gez. Dominik Moos Münster, den 26.02.2020
 B.Eng. Dominik Moos, Hansaring 17, 48155 Münster
 Bauherr: gez. Markus Hohmann Wenden, den 26.02.2020

HINWEISE
 Es gelten die Hinweise, Plangrundlagen, Legenden des Lageplans LP01 im jeweils gültigen Index.
 Datengrundlage: Gerlingen.dwg, Stand: 11.08.2017

BAUHERR: Gemeinde Wenden
 Hauptstraße 75, 57482 Wenden
 Tel.: +49 (0)2762 4060, Fax: +49 (0)2762 1667

PLANUNGSBÜRO: DSGN CONCEPTS UG - Planungsbüro für urbane Bewegungsräume
 Ingo Naschold / Dipl.-Ing. Filip Labovic / B.Eng. Dominik Moos
 Hansaring 17, 48155 Münster
 Tel.: +49 (0)251 - 961944-33, Fax: +49 (0)251 - 961944-39

PROJEKT: **Aktiver Erholungspfad Gerlingen 57482 Wenden**

PLANINHALT	DE02 Bereich 2, Pumptrack	DATUM	26.02.2020
PLANUNGSPHASE	Ausführungsplanung	PROJEKT NR.	GE
PLAN NR.	GE_DSGN_AP_DE02	GEZEICHNET	MKR
		GEPRÜFT	INA
		MASSSTAB	1:50
		BLATT	A1
			1:100

Diese Zeichnung und deren Inhalt ist unser Eigentum. Sie darf ohne unsere Zustimmung nicht veröffentlicht werden. Alle Rechte vorbehalten bei uns (13 Urheberrecht)